

Arberregion · Land der Acht Tausender



# Gästekarteninfos & Fahrpläne

Winter 2023/2024



Kostenlos mit Bus und Zug  
ÖPNV - Fahrpläne  
25.12.2023 - 14.05.2024



# DIE GÄSTEKARTE



Einfach,  
kostenlos und  
umwelt-  
freundlich!

Jeder Gast, auch jedes Kind, erhält für die Dauer seines Aufenthaltes, am Ankunftstag direkt von seinem Gastgeber die persönliche Gästekarte – in Papierform oder digital.



## Ihre Vorteile mit der GUTi-Gästekarte

- kostenlose Leistungen (Seite 4)
- Ermäßigungen (Seite 4+5)
- kostenlos unterwegs mit Bus und Bahn im gesamten GUTi-Gebiet (Seite 6+7)
  - im Landkreis Cham
  - im Landkreis Regen
  - im Landkreis Freyung-Grafenau
  - westlicher Bezirk Pilsen in Tschechien



Nur Fahrplanauszüge - Alle Angaben ohne Gewähr -  
Fahrplanänderungen vorbehalten

## NEU: Die digitale Gästekarte für's Smartphone

Haben Sie Ihre Unterkunft schon gebucht? Dann fragen Sie am besten gleich bei Ihrem Gastgeber nach der digitalen Gästekarte.

Einfach Mailadresse angeben und schon wird die Gästekarte digital – auch bereits vor Antritt desurlaubes – an Ihr Smartphone geschickt.

Dies ist ein Zusatzangebot, als Gast können Sie weiterhin zwischen der klassischen Gästekarte auf Papier oder der digitalen Gästekarte wählen.




## „Wohin-Du-Willst-App“ - Mobilitätsplaner

Alle öffentlichen Verkehre sowie der Fernverkehr sind in der „Wohin-Du-Willst-App“ integriert. Neben der Preisauskunft kann auch der Fahrschein online erworben werden.



**Infos und Download unter:**  
[www.wohin-du-willst.de](http://www.wohin-du-willst.de)

**Beachten Sie:** Nur die Fahrten innerhalb des GUTi-Geltungsbereiches sind kostenfrei.



## Hinweise für Bus und Bahn

- Gästekarte gilt vom Anreisetag bis zum Abreisetag als Fahrticket
- Für die Mitnahme von Hunden besteht Maulkorbpflicht
- Fahrradmitnahme im Zug möglich (Oberpfalzbahn sogar kostenlos)
- Fahrradmitnahme im Bus  
Fahrradticket im Bus 3,- Euro, aufgrund des begrenzten Raumes entscheidet der Busfahrer ob eine Mitnahme möglich ist
- Gruppen (ab 8 Personen) mind. einen Werktag vorher anmelden
- Rückfragen und Infos unter Mobilitätszentrale Tel. 09971/78480

### Taxi im Lamer Winkel:

**Lam:** Frisch, Tel. 09943-9437666

**Lohberg:** Menacher, Tel. 0151-15558152

## Kostenlose Leistungen mit der Gästekarte:

- ✓ 1x kostenloser Schnuppereintritt ins Ossebad Lam ab 17.00 Uhr
- ✓ kostenlos unterwegs mit Bus und Bahn
- ✓ kostenlose Teilnahme an den geführten Wanderungen der Tourist-Infos im Lamer Winkel (ausgenommen evtl. Transferkosten, Einkehr,...)
- ✓ kostenloses Parken am Langlaufzentrum Lohberg-Scheiben
- ✓ kostenlose Nutzung des präparierten LL-Loipen-Netzes im LL-Gebiet Scheiben, der Riedelsteinloipe sowie Auerhahn-Höhenloipe
- ✓ kostenloser Eintritt in das Handwerksmuseum am Drexler-Hof Arrach
- ✓ kostenloser Eintritt in das Mineralienmuseum am Drexler-Hof Arrach
- ✓ kostenlose Buchausleihe in der Gemeindebücherei Lam
- ✓ Winterfreizeitkarte Lamer Winkel
- ✓ kostenloses Lamer Winkel Erlebnismagazin – Heimat auf Zeit

## Ermäßigungen mit der Gästekarte: (Höhe der Ermäßigung in Klammern)

- ▶ Wanderkarte Lamer Winkel (6,00 €)
- ▶ Mountainbikekarte Lamer Winkel (6,00 €)
- ▶ Bayerwald-Tierpark Lohberg (1,00 € p. Erw., 1,00 € p. Familienkarte)
- ▶ Kleine Arberseebahn (0,50 € p. Erw. bei Hin- und Rückfahrt) - Ostern-Oktober
- ▶ Ossebad Lam (1,00 € p. Erw., 1,00 € p. Minikarte (bis 3 Pers.), 2,50 € p. Maxikarte (bis 5 Pers.)) Kein Doppelrabatt möglich!
- ▶ Schnapsbrennerei am Drexler-Hof Arrach (3% auf Einkauf), kostenlose Schnapsprobe
- ▶ Mineralienmuseum am Drexler-Hof Arrach (3% auf Einkauf)
- ▶ Sport Geiger Arrach (5% auf Einkauf und Skiverleih)
- ▶ Ponyreiten auf dem Reiterhof Mühlbauer in Kummersdorf (0,50 €)
- ▶ Ski Eck (1,00 € auf Zeitkarten)
- ▶ Hohenbogen Wintersportzentrum
- ▶ Wallfahrtsmuseum Neukirchen b. Hl. Blut (1,00 € p. Erw.)
- ▶ Silberbergwerk Bodenmais
- ▶ Arber Bergbahn
- ▶ BayerwaldXperium St. Englmar (0,50 € p. Erw.)
- ▶ Drachenhöhle Furth im Wald (10 % auf Eintritt)
- ▶ Waldmuseum Zwiesel
- ▶ Waldwipfelweg St. Englmar (0,50 € p. Erw.)
- ▶ Naturparkwelten Bayerisch Eisenstein
- ▶ Baumwipfelpfad Neuschönau (3,00 € p. Erw.)

**Bitte Ihre Gästekarte für alle Leistungen vorzeigen.**

Stand: November 2023

## Ermäßigung im Ossebad mit der Gästekarte:

### 1x kostenloser „Schnuppereintritt“

Nutzung von Hallenbad, Freibad, Dampfbad, Infrarotkabine und Sauna zum Feierabendtarif ab 17.00 Uhr

Aufzahlung von 4,00 € p.P. für den ganztägigen Besuch möglich!

### außerdem Ermäßigung bei:

Tageskarte Erwachsener ...1,00 €  
Mini-Karte (bis 3 Pers.)\* ....1,00 €  
Maxi-Karte (bis 5 Pers.)\* ...2,50 €

\*siehe Badetarife

Bei Quartieren mit Logo  oder  Eintritt ins Ossebad frei!



## Neue Wanderkarte Lamer Winkel

mit 25 markierten Wandertouren im Lamer Winkel mit Detailinformationen, Etappenabschnitt „Goldsteig“

nur 2,- € Schutzgebühr (statt 8,- €)



## Mountainbikekarte Lamer Winkel

mit Tourenvorschlägen für Mountainbike & E-Bike, Etappenabschnitt „TransBayerwald“ und „IronCurtain-Trail“, Lamer-Winkel-Arber-Radweg, Zellertal-Radweg, Informationen zu E-Bike Ladestationen

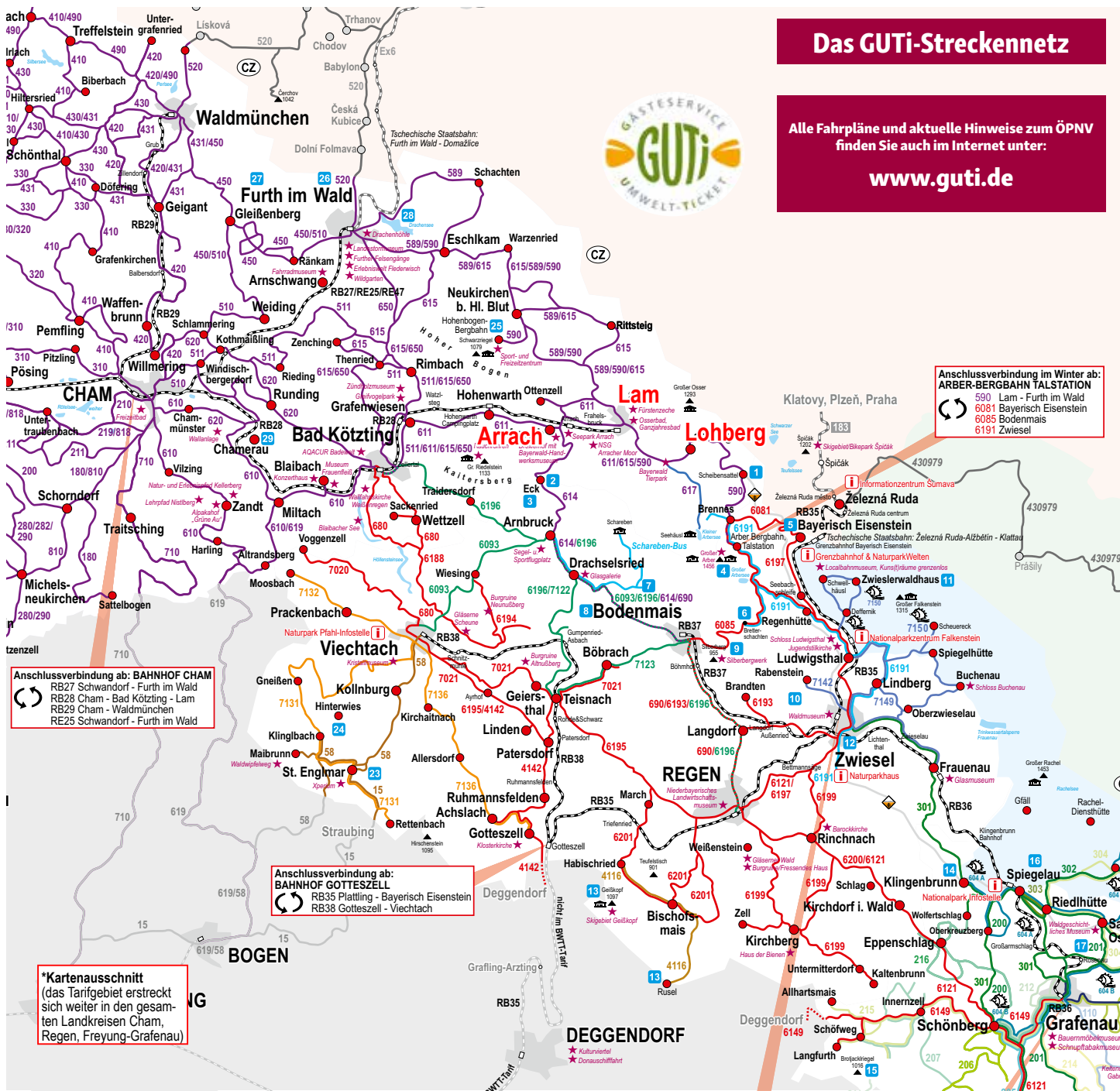
nur 2,- € (statt 8,- €)



# Das GUTi-Streckennetz

Alle Fahrpläne und aktuelle Hinweise zum ÖPNV finden Sie auch im Internet unter:

[www.guti.de](http://www.guti.de)



**Anschlussverbindung im Winter ab: ARBER-BERGBAHN TÄLSTATION**

- 590 Lam - Furth im Wald
- 6081 Bayerisch Eisenstein
- 6085 Bodenmais
- 6191 Zwiesel

**Anschlussverbindung ab: BAHNHOF CHAM**

- RB27 Schwandorf - Furth im Wald
- RB28 Cham - Bad Kötzing - Lam
- RB29 Cham - Waldmünchen
- RE25 Schwandorf - Furth im Wald

**Anschlussverbindung ab: BAHNHOF GOTTESZELL**

- RB35 Plattling - Bayerisch Eisenstein
- RB38 Gotteszell - Viechtach

**\*Kartenausschnitt**  
(das Tarifgebiet erstreckt sich weiter in den gesamten Landkreisen Cham, Regen, Freyung-Grafenau)



## AUSFLUGSEMPFEHLUNGEN

(jeweils Lam als Startpunkt angegeben)

Seite 12-15

### Mit dem Zug RB 28 von Lam über Arrach - Bad Kötzing nach Cham



#### AUSFLUGSTIPPS

» **ZU FUSS VON LAM NACH ARRACH ODER UMGEKEHRT:**

» **IN ARRACH:**

Handwerksmuseum, Holzkunstmuseum, Bärwuzerei,  
Natur-Art-Parks, Arracher Seepark, Erlebnis-Minigolf Anlage

» **IN BAD KÖTZTING:**

Kurpark, Wallfahrtskirche Weißenregen, Kaffeerösterei,  
Spielbank, Bärwuzereien, Ausstellung Faszination Universum

» **IN CHAM:**

Stadtbummel, Florian-Geyer-Brücke, 7 Kirchen, Biertor

Seite 16-17

### Mit dem Bus VLC 611/RBO 6068 von Lam über Arrach - Schönbuch nach Bad Kötzing




#### AUSFLUGSTIPPS

» **SIEHE OBEN:** Mit dem Zug nach Bad Kötzing und Cham

Seite 18-19

### Mit dem Bus VLC 612/RBO 6073 von Lam nach Lohberg



Seite 24-25

### Mit dem Bus VLC 614 von Lam über Arrach - Eck - Arnbruck nach Bodenmais



#### AUSFLUGSTIPPS

» **ECK:** Skigebiet Eck-Riedelstein, Auerhahn-Höhenloipe,  
Riedelstein-Loipe, Naturrodelbahn, Winterwanderweg (2km)  
zur Aussichtsplattform Skywalk am „alten Steinbruch“



» **IN ARNBRUCK:** Glasdorf Weinfurtner, Totenbrettergruppe an der  
Liebfrauenkapelle (ca. 500 m vom Ortskern entfernt)

» **IN BODENMAIS:** Joska Kristall, Ortsspaziergang

**Fährt nicht zwischen 04.03.-23.03.2024.**

**Umsteigemöglichkeit in Skibus nach Schareben (Seite 26-27)**

Seite 30-31

### Mit dem Bus VLC 690/RBO 6196 von Bad Kötzing nach Bodenmais

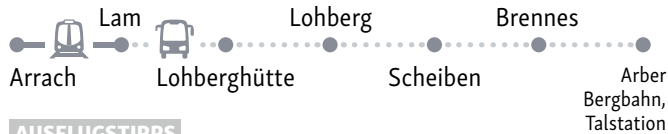


#### AUSFLUGSTIPPS

» **IN ARNBRUCK:** Glasdorf Weinfurtner, Bärwuzerei

» **IN BODENMAIS:** Joska Kristall, Ortsspaziergang

Mit dem **Bus VLC 590/RBO 6080** von **Lam** über **Lohberghütte - Lohberg - Scheibensattel - Brennes** zur **Arber Bergbahn, Talstation**



**AUSFLUGSTIPPS**

» **ZU FUSS VON LAM NACH LOHBERG ODER UMGEKEHRT**

» **IN LOHBERGHÜTTE UND LOHBERG:**

Bayerwald Tierpark, Glaskunst Elke Frisch

» **SCHEIBENSATTEL:** Langlaufzentrum Scheiben, Naturrodelbahn, Winterwanderung (3 km)



» **AM BRENNES:**

Umstieg in Bus Richtung Bayer. Eisenstein



» **ARBER BERGBAHN:** Skigebiet, Naturrodelbahn



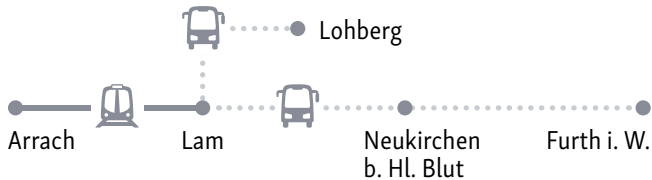
» **AN DER ARBER BERGBAHN, TALSTATION:**

Umstieg in Bus Richtung Bodenmais

Am Brennes besteht Anschluss mit der Linie RBO 6081 nach Bayerisch Eisenstein.

An der Arber Bergbahn, Talstation besteht Anschluss mit der Linie RBO 6198/6085 nach Bodenmais.

Mit dem **Bus VLC 590/RBO 6080** von **Lohberg** oder **Lam** nach **Neukirchen b. Hl. Blut** und **Furth im Wald**



**AUSFLUGSTIPPS**

» **IN NEUKIRCHEN B. HL. BLUT:**

Wallfahrtskirche, Wallfahrtsmuseum

» **IN FURTH I. W.:** Felsengänge, Flederwisch, Drachenhöhle, Wildgarten

Mit dem **Ski- und Wanderbus RBO 6085/RBO 6198** von **Arber Bergbahn, Talstation** über **Gr. Arbersee - LL-Zentrum Bretterschachten** nach **Bodenmais**



**AUSFLUGSTIPPS**

» **GR. ARBERSEE**

» **AKTIVZENTRUM BRETTERSCHACHTEN:**



für Loipenbenutzung Tageskarte Bodenmais (Erw. 3,20 € / Kd. 1,60 €) am Automat lösen in bar (kein Rückgeld) oder Kartenzahlung

» **IN BODENMAIS:** Joska Kristall, Silberberg (Bergwerk)

Mit dem **Bus RBO 6081** von **Brennes** **Sporthotel** nach **Bayerisch Eisenstein**



**AUSFLUGSTIPPS**

» **IN BAYERISCH EISENSTEIN:**



„NaturparkWelten“ im Grenzbahnhof, Kuns(t)räume, Localbahnmuseum, Waldmanufakturen-Laden, Schauglashütte

Mit dem **Zug Waldbahn/RB 35** von **Bayerisch Eisenstein** über **Ludwigsthal** nach **Zwiesel**



**AUSFLUGSTIPPS**

» **IN LUDWIGSTHAL:** Haus zur Wildnis (Nationalpark)

» **IN ZWIESEL:** Glashütte Schott (vom Bahnhof ca. 500 m entfernt), Dampfbierbrauerei Pfeffer, Waldmuseum

# RB 28 Lam - Bad Kötzing - Cham



RB 28 – 2. Klasse

Zug	RB27 79790 Mo-Fr 1	RB28 79792 Mo-Fr 2	RB28 79792 RB27 79757 Mo-Fr 3	RB28 79794 Sa,So 4	RB28 79796 Mo-Fr 4	RB28 79798 Sa,So 4	RB28 79788 Mo-Fr 1	RB28 79800 Mo-Fr 1	RB28 79802 Mo-Fr 1	RB28 79804 Mo-Fr 1	RB28 79806 Sa,So 5	RB28 79808 Mo-Fr 1	RB28 79810 Mo-Fr 1	RB28 79812 Mo-Fr 1	RB28 79814 Mo-Fr 1	RB28 79816 Mo-Fr 1	RB28 79818 Mo-Fr 1	RB28 79820 Mo-Fr 1	
von																			
Lam	4 43	6 00	6 00	6 17	2 7 02	7 34	8 06	9 34	11 34	12 56	13 34	14 00	15 34	17 36	19 36	7 20 47	9 21 34	11 23 46	
Frahelsbruck	x 4 46	x 6 03	x 6 03	x 6 20	x 7 06	x 7 37	x 8 09	x 9 37	x 11 37	x 12 59	x 13 37	x 14 03	x 15 37			x 20 50	x 21 37	x 23 49	
Arrach	4 48	6 05	6 05	6 22	7 08	7 39	8 11	9 39	11 39	13 01	13 39	14 05	15 39	17 41	19 41	20 52	21 39	23 51	
Hohenwarth	x 4 54	x 6 11	x 6 11	x 6 28	x 7 14	x 7 45	x 8 17	x 9 45	x 11 45	x 13 07	x 13 45	x 14 11	x 15 45	x 17 46	x 19 46	x 20 58	x 21 45	x 23 57	
Hohenwarth Campingplatz	x 4 56	x 6 13	x 6 13	x 6 30	x 7 17	x 7 47	x 8 19	x 9 47	x 11 47	x 13 09	x 13 47	x 14 13	x 15 47	x 17 49	x 19 49	x 21 00	x 21 47	x 23 59	
Watzlsteig	x 4 58	x 6 15	x 6 15	x 6 32	x 7 19	x 7 49	x 8 21	x 9 49	x 11 49	x 13 11	x 13 49	x 14 15	x 15 49			x 21 02	x 21 49	x 23 01	
Grafenwiesen	5 01	6 18	6 18	6 35	7 22	7 52	8 24	9 52	11 52	13 14	13 52	14 18	15 52	17 53	19 53	21 05	21 52	0 04	
Zellertal	5 07	6 24	6 24	6 41	7 29	7 58	8 29	9 58	11 58	13 20	13 58	14 24	15 58	17 59	19 59	21 11	21 58	0 10	
Bad Kötzing	o 5 08	6 25	6 25	6 42	2 7 33	7 59	8 30	9 59	11 59	13 21	13 59	14 26	15 59	18 00	20 00	21 12	21 59	0 11	
Bad Kötzing	5 10	6 28	6 28	6 44	1 7 36	8 01		10 01	12 01	13 23	14 01	14 27	16 01	18 01	20 01	21 14	22 01	0 13	
Blaibach (Oberpf)	5 18	6 36	6 36	6 52	7 44	8 09		10 09	12 09	13 31	14 09	14 35	16 09	18 09	20 09	21 22	22 09	0 21	
Miltach	5 22	6 40	6 40	6 56	7 49	8 13		10 13	12 13	13 35	14 13	14 40	16 13	18 13	20 13	21 26	22 13	0 25	
Chamerau	5 30	6 48	6 48	7 04	7 56	8 21		10 21	12 21	13 43	14 21	14 47	16 21	18 21	20 21	21 34	22 21	0 33	
Cham (Oberpf)	o 5 41	6 59	6 59	7 16	1 8 07	8 32		10 32	12 32	13 54	14 32	14 58	16 32	18 32	20 32	7 21 45	9 22 32	12 0 44	
nach																			
Cham (Oberpf)	o 5 42	7 24	7 24	7 24	1 8 37	8 37		10 37	12 37	14 15	14 37	15 26	16 37	20 37	20 37	7 22 16			
Schwandorf	o 6 15	7 57	7 57	7 57	1 9 05	9 05		11 05	13 05	14 51	15 05	15 59	17 05	21 05	21 05	7 22 54			
Cham (Oberpf)	o 6 32	7 07	6 7 07	7 24	1 8 41	8 41		10 38	12 38	14 38	14 38	15 25	16 41	18 41	20 38	7 23 46	9 23 46	12 0 48	
Furth im Wald	o 6 49	7 25	7 25	7 39	1 8 58	8 58		10 55	12 55	14 55	14 55	15 39	16 58	18 58	20 55	8 0 05	10 0 05	12 1 05	

1 nicht an allg. Feiertagen  
 2 nicht an allg. Feiertagen; auch 20. Mai  
 3 nicht an allg. Feiertagen; nicht 30. Sep

4 auch an allg. Feiertagen; nicht 20. Mai  
 5 auch an allg. Feiertagen  
 6 Zugnummernwechsel

7 Mo - Fr, nicht an allg. Feiertagen  
 8 Di - Sa, nicht nach allg. Feiertagen  
 9 Sa, So, auch an allg. Feiertagen

10 Mo, So, auch nach allg. Feiertagen  
 11 Sa  
 12 So

Kostenlose Fahrradmitnahme im Landkreis Cham (VLC) und auf der RB 27 bis Schwandorf.

Länderbahn-Kundencenter Tel: 089 548897-25  
[www.oberpfalzbahn.de](http://www.oberpfalzbahn.de)

**Allgemeine Hinweise:**

**RB 27, RB 28, RB 29** Zug der oberpfalzbahn, Fahrscheinverkauf im Zug, oberpfalzbahn-Züge führen 2. Klasse

- ♿ Zug führt einen für Rollstuhlfahrer geeignete Wagen mit extra breiten Türen, Stellflächen für Rollstühle und behindertengerechtem WC
- ♿ Zug mit Stellplätzen im Fahrradabteil, Mehrzweckabteil, Fahrradmitnahme begrenzt möglich

Anschlusszug grau hinterlegt | Zug hält nicht an dieser Station o Ankunft  
 { Zug verkehrt nicht täglich x Zug hält nur bei Bedarf

**Einsteigen:** Stellen Sie sich bitte rechtzeitig zur planmäßigen Abfahrtszeit des Zuges so auf den Bahnsteig, dass unser Triebfahrzeugführer Sie sieht.

**Aussteigen:** Sobald die Stationsanzeige im Zug Ihre gewünschte Ausstiegs-Station anzeigt, drücken Sie bitte auf die Haltewunsch-Taste. Zur Bestätigung für Sie erscheint in der Stationsanzeige "Wagen hält". Bei allen Zügen innerhalb Tschechiens handelt es sich um ein Angebot der Tschechischen Bahnen (CD).

**Anerkennung VLC Tarif auf den Linien RB 27, RB 28, RB 29**

In den Zügen der oberpfalzbahn (RB 27, RB 28, RB 29) ist Taxibestellung durch das Servicepersonal möglich.

Fahrradmitnahme ist nur im Rahmen der Kapazitäten möglich.



# RB 28 Cham - Bad Kötzing - Lam



RB 28 – 2. Klasse

km	Zug	RB28	RB28	RB28	RB28	RB28	RB28	RB28	RB28	RB27	RB28	RB28	RB28	RB28	RB28	RB28	RB28		
		79791 Mo-Fr 2	79793 Mo-Fr 5	79795 Sa,So 1	79789 Mo-Fr 2	79797  2	79799  2	79801 Mo-Fr 2	79803 Sa,So 3	79769 RB28 79805 Mo-Fr 4	79807  2	79809  2	79811  2	79813  2	79815  2	79817  2	79819  2	79821  2	
	Furth im Wald		5 554	657		903	1103	1223	1303	1303	1503	7 1553	1703	1751	1903	2103	8 2103	9 2308	
	Cham (Oberpf)	o	5 611	720		921	1121	1236	1321	1321	1521	7 1613	1721	1813	1921	2120	8 2120	9 2325	
	Schwandorf		2 623	653		853	1053	1201	1253	1310	1453	1601	1653	1801	1853	2108	2204	10 008	
	Cham (Oberpf)	o	2 700	723		924	1124	1235	1324	1344	1524	1635	1724	1835	1924	2146	2237	10 041	
	von																		
0	Cham (Oberpf)	RB 27 RB 29	555	5 703	729		929	1129	1249	1329	6 1355	1529	1637	1729	1837	1929	2151	8 2242	10 052
9	Chamerau		606	714	740		940	1140	1300	1340	1406	1540	1648	1740	1848	1940	2202	2253	103
15	Miltach		614	721	748		948	1148	1308	1348	1414	1548	1656	1748	1856	1948	2210	2301	111
18	Blaibach (Oberpf)		619	726	752		952	1152	1312	1352	1418	1552	1700	1752	1900	1952	2214	2305	116
22	Bad Kötzing	o	626	733	759		959	1159	1319	1359	1425	1559	1707	1759	1907	1959	2221	2312	123
	Bad Kötzing		629	735	802	834	1002	1202	1323	1402	1428	1602	1709	1802	1908	2003	2224	2315	125
24	Zellertal		631	738	805	836	1004	1204	1325	1404	1430	1604	1711	1804	1910	2005	2226	2318	127
29	Grafenwiesen		636	743	810	841	1009	1209	1330	1409	1435	1609	1716	1809	1915	2010	2231	2323	132
27	Watzlsteg		x 638	x 745	x 813	x 844	x 1011	x 1212	x 1332	x 1411	x 1437	x 1611		x 1811		x 2012	x 2233	x 2325	x 134
31	Hohenwarth Campingplatz		x 641	x 748	x 815	x 846	x 1014	x 1214	x 1335	x 1414	x 1440	x 1614	x 1720	x 1814	x 1919	x 2015	x 2236	x 2328	x 137
32	Hohenwarth		x 643	x 750	x 817	x 849	x 1016	x 1217	x 1337	x 1416	x 1442	x 1616	x 1722	x 1816	x 1921	x 2017	x 2238	x 2330	x 139
37	Arrach		649	755	823	855	1022	1223	1343	1422	1448	1622	1728	1822	1927	2023	2244	2336	145
39	Frahelsbruck		x 652	x 758	x 826	x 857	x 1025	x 1225	x 1346	x 1425	x 1451	x 1625		x 1825		x 2026	x 2247	x 2338	x 147
40	Lam	o	655	5 801	828	900	1028	1228	1349	1428	1454	1628	1732	1828	1931	2029	2250	8 2341	10 150
	nach																		

- 1 auch an allg. Feiertagen; nicht 20. Mai
- 2 nicht an allg. Feiertagen
- 3 auch an allg. Feiertagen
- 4 nicht an allg. Feiertagen; nicht 30. Sep
- 5 nicht an allg. Feiertagen; auch 20. Mai
- 6 Zugnummerwechsel
- 7 Mo - Fr, nicht an allg. Feiertagen
- 8 Fr - So, auch an allg. Feiertagen
- 9 Sa
- 10 So

Kostenlose Fahrradmitnahme im Landkreis Cham (VLC) und auf der RB 27 bis Schwandorf.

Länderbahn-Kundencenter Tel: 089 5488897-25  
www.oberpfalzbahn.de

### Allgemeine Hinweise:

**RB 27, RB 28, RB 29** Zug der oberpfalzbahn, Fahrscheinverkauf im Zug, oberpfalzbahn-Züge führen 2. Klasse

- Zug führt einen für Rollstuhlfahrer geeignete Wagen mit extra breiten Türen, Stellflächen für Rollstühle und behindertengerechtem WC
- Zug mit Stellplätzen im Fahrradabteil, Mehrzweckabteil, Fahrradmitnahme begrenzt möglich

Anschlusszug grau hinterlegt | Zug hält nicht an dieser Station o Ankunft  
{ Zug verkehrt nicht täglich x Zug hält nur bei Bedarf

**Einsteigen:** Stellen Sie sich bitte rechtzeitig zur planmäßigen Abfahrtszeit des Zuges so auf den Bahnsteig, dass unser Triebfahrzeugführer Sie sieht.

**Aussteigen:** Sobald die Stationsanzeige im Zug Ihre gewünschte Ausstiegs-Station anzeigt, drücken Sie bitte auf die Haltewunsch-Taste. Zur Bestätigung für Sie erscheint in der Stationsanzeige "Wagen hält". Bei allen Zügen innerhalb Tschechiens handelt es sich um ein Angebot der Tschechischen Bahnen (CD).

**Anerkennung VLC Tarif auf den Linien RB 27, RB 28, RB 29**

In den Zügen der oberpfalzbahn (RB 27, RB 28, RB 29) ist Taxibestellung durch das Servicepersonal möglich.

Fahrradmitnahme ist nur im Rahmen der Kapazitäten möglich.

**RBO-Linie 6068**

RBO Regionalbus Ostbayern GmbH,  
Niederfassung Mitte, Außenstelle Cham, Bahnhofstraße 11, 93413 Cham  
☎ 09711 / 8013 33, E-Mail: RBO.Cham@deutschebahn.com, www.dbregiobus-bayern.de  
Gültig ab 10.12.2023

**Kein Verkehr an allgemeinen Feiertagen und Landesfeiertagen sowie an Heiligabend und Silvester.**

**Keine Beförderung von Schülern mit Deutschlandticket an Schultagen in der Verbindung aus:  
Oberloberg, Lohberg, Cafe Wastl, Schwarzenbach Steg, Alt- und Neuschrenkenthal, Thurnstein, Lam,  
Arrach, Bf und Rathaus, Hohenwarth und Grafenwiesen nach Bad Kötzing zurück.**

Montag - Freitag							
Fahrtnummer	6068 001	6068 005	6068 013	6068 017	6068 027	6068 023	6068 025
Verkehrsbeschränkungen	F	S		S116	S8	S	
Anmerkungen	282			188	189		
Lam, Bahnhof	5 45	6 44	9 15			14 30	16 04
Lam, Abzw Bahnhof	5 46	6 46	9 16			14 31	16 05
Lam, Schule			9 20				16 06
Lam, Postamt	5 47	6 48	9 23			14 32	16 10
Lam, Marktplatz	5 48	6 50	9 24			14 33	16 11
Lam, Bauhof Großparkplatz	5 49	6 51	9 25			14 34	16 12
Engelshütt, Feuerwehrhaus	5 52	6 53	9 26			14 35	16 14
Irsaign	5 55	6 55	9 28			14 37	16 16
Haibühl, Ortsmitte	5 56	6 56	9 30	11 10	12 05	14 39	16 17
Haibühl, Schule				11 11	12 06		
Ottenzell, Abzw	5 58	6 58	9 31	11 13	12 08	14 41	
Ottenzell	6 00		9 34	11 15	12 10		16 21
Ottenzell, Auhof				11 16	12 11		
Arrach, Bahnhof	6 03	6 59	9 38	11 18	12 12	14 42	16 25
Arrach, Tourist-Info	6 04	7 00	9 39	11 19	12 13	14 43	16 26
Arrach, Siedlung	6 05	7 02	9 40	11 21	12 15	14 44	16 27
Vogelwiese	6 06	7 03	9 41	11 24	12 18	14 46	16 28
Großmühle, Abzw		7 05	9 43			14 48	16 30
Simpering		7 06	9 44			14 49	16 31
Hohenwarth, Sparkasse		7 08	9 45			14 52	16 32
Hohenwarth, FFw Haus		7 10	9 46			14 54	16 33
Gotzendorf		7 12	9 47			14 56	16 34
Schönbuchen		7 13	9 48			14 57	16 35
Berghäuser		7 14	9 49			14 58	16 36
Grafenwiesen, Schule		7 16	9 50			15 00	16 37
Grafenwiesen, Abzw. Hubertusweg		7 18	9 51			15 01	16 39
Feßmannsdorf		7 19	9 52			15 02	16 40
Beckendorf		7 22	9 55			15 04	16 42
Zellertal			9 56			15 05	16 43
Bad Kötzing, Schulzentrum		7 25				15 07	
Bad Kötzing, Krankenhaus			9 58			15 10	
Bad Kötzing, Westumgehung		7 30	10 00			15 13	16 44
Bad Kötzing, Bahnhof		7 32	10 01			15 15	16 45
Bad Kötzing, Großparkplatz		7 34	10 02				16 46

Montag - Freitag												
Fahrtnummer	6068 004	6068 002	6068 008	6068 010	6068 028	6068 020	6068 022	6061 017	6073 009	6068 024	6068 026	
Verkehrsbeschränkungen	S		S	S	S	F	S	SSki	SnSki	S		
Anmerkungen	99		188				99				99	
Bad Kötzing, Großparkplatz	5 47				9 33	12 18	12 18			12 49	17 20	
Bad Kötzing, Bahnhof	5 45				9 35	12 19	12 19			12 53	17 22	
Bad Kötzing, Westumgehung					9 37	12 20	12 20			12 54	17 23	
Bad Kötzing, Schulzentrum							12 23			13 10		
Zellertal	5 52				9 40	12 25	12 25				17 25	
Beckendorf	5 53				9 41	12 26	12 26			13 18	17 26	
Feßmannsdorf	5 56				9 44	12 28	12 28			13 20	17 29	
Grafenwiesen, Abzw. Hubertusweg	5 57				9 45	12 29	12 29			13 21	17 30	
Grafenwiesen, Schule	5 58				9 46	12 30	12 30			13 22	17 31	
Berghäuser	5 59				9 47	12 31	12 31			13 23	17 32	
Schönbuchen	6 00				9 48	12 32	12 32			13 24	17 33	
Gotzendorf	6 01				9 50	12 33	12 33			13 25	17 35	
Hohenwarth, FFw Haus	6 02				9 51	12 34	12 34			13 26	17 36	
Hohenwarth, Sparkasse	6 03				9 52	12 35	12 35			13 27	17 37	
Simpering	6 04				9 55	12 36	12 36			13 28	17 38	
Vogelwiese	6 06	6 06	7 06	7 25	9 56	12 39	13 01			13 31	17 41	
Arrach, Siedlung		6 07	7 07	7 26	9 58	12 41	13 00			13 32	17 43	
Arrach, Tourist-Info		6 08	7 08	7 28	10 00	12 42	12 59			13 34	17 45	
Arrach, Bahnhof		6 09	7 10	7 30	10 02	12 44	12 57			13 36	17 47	
Ottenzell, Auhof			7 15				12 53					
Ottenzell			7 16	7 31			12 52					
Ottenzell, Abzw		6 12	7 18	7 31	10 03	12 46	12 50			13 37	17 48	
Haibühl, Ortsmitte		6 16	7 19	7 33	10 05	12 48	12 49			13 39	17 50	
Haibühl, Schule				7 20			12 48					
Irsaign		6 17		7 35	10 06	12 49	13 06			13 40	17 51	
Engelshütt, Feuerwehrhaus		6 18		7 37	10 08	12 51	13 07			13 42	17 53	
Lam, Bauhof Großparkplatz		6 19		7 38	10 09	12 52	13 09			13 45	17 54	
Lam, Marktplatz		6 21		7 39	10 11	12 57	13 10	13 10	13 10	13 46	17 56	
Lam, Postamt		6 22		7 40	10 12	12 58				13 11	13 11	
Lam, Schule				7 42						13 15	13 15	
Lam, Abzw Bahnhof		6 23		7 43	10 13	12 59				13 16	13 16	
Lam, Bahnhof	0	6 24		7 47	10 15	13 00				13 50	18 02	

F in den Ferien und an schulfreien Tagen  
S nur an Schultagen  
S116 Mo, Di, Mi, Fr an Schultagen

S8 SSKI Do an Schultagen nur Mo-Fr an Schultagen in der Skisaison vom 25.12.2023 - 03.03.2024

SnSki an Schultagen, jedoch nicht in der Skisaison vom 25.12.23 - 03.03.24. Während der Skisaison mit Skibus 6061.

282 188 siehe Generalvermerk! Haltestelle Haibühl, Schule wird nur vom 01.04 - 31.10. angefahren. Bus hält nur zum Aussteigen

99 fährt Haltestellen in anderer Reihenfolge an

## RBO-Linie 6073

RBO Regionalbus Ostbayern GmbH,  
 Niederlassung Mitte, Außenstelle Cham, Bahnhofstraße 11, 93413 Cham  
 ☎ 09971 / 901333, E-Mail: RBO.Cham@deutschebahn.com, www.dbrgiobus-bayern.de  
 Gültig ab 25.12.2023

Kein Verkehr an allgemeinen Feiertagen und Landesfeiertagen

	Montag - Freitag					
Fahrnummer	6073 001	6073 017	6073 007	6073 009	6073 013	6073 015
Verkehrsbeschränkungen	S		F3	SnSki	Swint	
Anmerkungen						
Lam, Marktplatz	6 21		13 10	13 10	16 00	17 56
Lam, Postamt	6 22		13 11	13 11	16 02	17 57
Lam, Schule				13 15	16 05	
Lam, Bahnhof			13 14		16 10	18 02
Lam, Abzw Bahnhof	6 23	7 30	13 16	13 16	16 15	18 03
Thümsstein	6 24	7 31	13 17	13 17	16 16	18 04
Altschrenkenthal	6 25	7 32	13 18	13 18	16 17	18 05
Neuschrenkenthal	6 26	7 33	13 19	13 19	16 18	18 06
Schwarzenbach b. Lohberg, Steg	6 27	7 34	13 20	13 20	16 19	18 07
Lohberghütte, Tierpark	6 28	7 35	13 21	13 21	16 20	18 08
Lohberg, Gasthaus Wastl	6 29	7 36	13 22	13 22	16 21	18 09
Lohberg, Gemeindeverwaltung	6 30	7 37	13 23	13 23	16 22	18 10
Oberlohnberg	6 31	7 39	13 24	13 24	16 23	18 11

S nur an Schultagen

F3 in den Ferien und an schulfreien Tagen, jedoch nicht in den Weihnachts- und Faschingsferien. Während der Skisaison mit Skibus 6061.

	Montag - Freitag						
Fahrnummer	6073 002	6073 020	6073 006	6073 010	6073 012	6073 016	6073 018
Verkehrsbeschränkungen	S	S		F3	SnSki	Swint	
Anmerkungen							
Oberlohnberg	6 31	6 48	7 40	13 24	13 25	16 23	18 12
Lohberg, Gemeindeverwaltung	6 32	6 49	7 41	13 25	13 26	16 24	18 13
Lohberg, Gasthaus Wastl	6 33	6 50	7 42	13 26	13 27	16 25	18 14
Lohberghütte, Tierpark	6 34	6 51	7 43	13 27	13 28	16 26	18 15
Schwarzenbach b. Lohberg, Steg	6 35	6 52	7 44	13 28	13 29	16 27	18 16
Neuschrenkenthal	6 36	6 53	7 45	13 29	13 30	16 28	18 17
Altschrenkenthal	6 37	6 54	7 46	13 30	13 31	16 29	18 18
Thümsstein	6 38	6 55	7 47	13 31	13 32	16 30	18 19
Lam, Schule			7 50				
Lam, Abzw Bahnhof	6 39	6 57		13 32	13 33	16 31	18 20
Lam, Bahnhof	6 42	6 59		13 34	13 35	16 33	18 23
Lam, Postamt	6 44	7 01	7 52	13 36	13 36	16 34	18 25
Lam, Marktplatz	6 48	7 03	7 53	13 37	13 38	16 35	18 27

SnSki an Schultagen, jedoch nicht in der Skisaison vom 25.12.23 - 03.03.24. Während der Skisaison mit Skibus 6061.

Swint nur an Schultagen in der Wintersaison (01.11. - 14.05.)





Winterfahrplan

**590** Arber Bergbahn - Neukirchen - Furth i. W.

← **590**



**Verkehrsgemeinschaft Landkreis Cham RBO-Linie 6080** Gültig 01.11.23 - 14.05.24

RBO Regionalbus Ostbayern GmbH,  
Niederlassung Mitte, Außenstelle Cham, Bahnhofstraße 11, 93413 Cham  
☎ 09971 / 8013 33, E-Mail: RBO.Cham@deutschebahn.com, www.dbrgiobus-bayern.de

An allgemeinen Feiertagen und Landesfeiertagen Verkehr wie Sonntag

An der Arber Talstation besteht Anschluss von Bodenmais (6198) und Bayer. Eisenstein bzw. Zeleзна Ruda (6081)

Anschluss aus Bodenmais mit Linie 6085 (Skibusbetrieb) und aus Bayer. Eisenstein/Zelzna Ruda (CZ) mit Linie 6081 (nur bei Skibusbetrieb)

An Heiligabend und Silvester Verkehr wie Samstag, wenn 24.12. und 31.12. ein Sonntag ist, dann Verkehr wie Sonn- und Feiertag

Fahrtnummer	Montag - Freitag														Samstag					Sonn- und Feiertag				
	6080 030	6080 004	6080 006	6080 032	6080 008	6080 012	6080 014	6080 002	6080 018	6080 034	6080 028	6080 020	6080 022	6080 024	6080 016	6080 026	6080 002	6080 034	6080 010	6080 036	6080 002	6080 034	6080 038	
Verkehrsbeschränkungen	S	F	S	S				Ski		Ski	Ski	WiSkI			Ski	Ski	Ski	Ski			Ski	Ski		
Anmerkungen																								
Arber Bergbahn, Talstation							10 36	12 32		14 36				16 36		10 36	12 32	14 36	16 36	10 36	12 32	14 36	16 36	
Brennes Sporthotel							10 38	12 36		14 40				16 40		10 38	12 36	14 40	16 40	10 38	12 36	14 40	16 40	
Scheibensattel							10 41	12 39		14 43				16 43		10 41	12 39	14 43	16 43	10 41	12 39	14 43	16 43	
Oberhaiderberg, Abzw							10 45	12 43		14 47				16 47		10 45	12 43	14 47	16 47	10 45	12 43	14 47	16 47	
Altlohberghütte, Hotel Goltz							10 47	12 45		14 49				16 49		10 47	12 45	14 49	16 49	10 47	12 45	14 49	16 49	
Oberlohnberg							10 49	12 47		14 51				16 51		10 49	12 47	14 51	16 51	10 49	12 47	14 51	16 51	
Lohberg, Gemeindeverwaltung							10 50	12 48		14 52				16 52		10 50	12 48	14 52	16 52	10 50	12 48	14 52	16 52	
Lohberg, Gasthaus Wastl							10 51	12 49		14 53				16 53		10 51	12 49	14 53	16 53	10 51	12 49	14 53	16 53	
Lohberghütte, Tierpark							10 52	12 50		14 54				16 54		10 52	12 50	14 54	16 54	10 52	12 50	14 54	16 54	
Schwarzenbach b. Lohberg, Steg							10 53	12 51		14 55				16 55		10 53	12 51	14 55	16 55	10 53	12 51	14 55	16 55	
Neuschrenkenthal							10 54	12 52		14 56				16 56		10 54	12 52	14 56	16 56	10 54	12 52	14 56	16 56	
Altschrenkenthal							10 55	12 53		14 57				16 57		10 55	12 53	14 57	16 57	10 55	12 53	14 57	16 57	
Thürnstein							10 56	12 54		14 58				16 58		10 56	12 54	14 58	16 58	10 56	12 54	14 58	16 58	
Lam, Bahnhof	6 11	6 39	6 39				10 58	12 56		14 59				17 00	6 59	10 58	12 56	14 59	17 00	10 58	12 56	14 59	17 00	
Lam, Abzw Bahnhof	6 12	6 40	6 40				11 01	12 59		15 03				17 03	7 00	11 01	12 59	15 03	17 03	11 01	12 59	15 03	17 03	
Lam, Postamt	6 13	6 41	6 41				11 02	13 00		15 04				17 04	7 01	11 02	13 00	15 04	17 04	11 02	13 00	15 04	17 04	
Lam, Marktplatz	6 14	6 42	6 42				11 04	13 01		15 06				17 06	7 02	11 04	13 01	15 06	17 06	11 04	13 01	15 06	17 06	
Lam, Bauhof Großparkplatz	6 15	6 44	6 44				11 05	13 02		15 07				17 07	7 03	11 05	13 02	15 07	17 07	11 05	13 02	15 07	17 07	
Engelschütt, Feuerwehrhaus	6 16	6 45	6 45				11 06	13 02		15 08				17 08	7 04	11 06	13 02	15 08	17 08	11 06	13 02	15 08	17 08	
Buchelbühl, Ort	6 18	6 47	6 47				11 09							17 12	7 06					11 09			17 12	
Buchelbühl, Liebl	6 19	6 48	6 48				11 10							17 13	7 07					11 10			17 13	
Absetz, Gh. Tanneck	6 21	6 50	6 50				11 11							17 17	7 09					11 11			17 17	
Moserhäusl	6 23	6 52	6 52				11 13							17 19	7 11					11 13			17 19	
Koimstein, Abzw	6 24	6 53	6 53				11 14		14 30					17 20	7 12					11 14			17 20	
Mais, Metzgerei Maurer	6 25	6 54	6 54				11 15		14 32					17 21	7 14					11 15			17 21	
Neukirchen H.Lb., Gewerbegebiet	6 27	6 56	6 56				11 17		14 33					17 25	7 14					11 17			17 25	
Hohenbogen Sesselbahn											16 07													
Neukirchen H.Lb., Walching	6 29	6 59	6 59			10 35	11 20		14 34					16 14		17 26	18 28	7 19		11 20			17 26	
Neukirchen H.Lb., Marktstraße	6 30	7 00	7 00			10 36	11 21		14 35		16 15	16 15	17 28	18 29	7 20					11 21			17 28	
Neukirchen H.Lb., Schule	6 31	7 01	7 01		7 24	10 37	11 22		14 36		16 16	16 16	17 29	18 30	7 21					11 22			17 29	
Neukirchen H.Lb., Klost.Schm	6 32		7 02		7 25	10 38	11 23		14 38		16 17	16 17	17 30	18 32	7 22					11 23			17 30	
Vorderbuchberg, Abzw	6 33		7 04		7 26	10 39	11 24		14 40		16 19	16 19	17 31	18 33	7 24					11 24			17 31	
Hinterbuchberg, Ort	6 34		7 07		7 28	10 40	11 25		14 42		16 21	16 21	17 32	18 34	7 27					11 25			17 32	
Hinterbuchberger Str. 35	6 35		7 09		7 30	10 41	11 26		14 44		16 22	16 22	17 33	18 35	7 29					11 26			17 33	
Warzenried	6 37		7 11		7 33	10 43	11 27		14 46		16 25	16 25	17 34	18 37	7 31					11 27			17 34	
Hinterbuchberg, Abzw		7 04																						
Stachesried, Ort	6 41		7 15		7 36	10 45	11 30		14 48		16 29	16 29	17 37	18 40	7 35					11 30			17 37	
Stachesried Abzw		7 05																						
Eschlkam, Gh. Post	6 44	7 06	7 19	7 28		10 48	11 32		14 51		16 32	16 32	17 39	18 44	7 39					11 32			17 39	
Eschlkam, Cafe Bayerwald	6 45	7 07	7 20	7 30		10 49	11 35		14 54		16 33	16 33	17 42	18 46	7 40					11 35			17 42	
Penzenmühle	6 46	7 09	7 21		7 41	10 51	11 37		14 57		16 34	16 34	17 44	18 48	7 41					11 37			17 44	
Furth i. Wald, Abzw Steinbach	6 48		7 23		7 43	10 52	11 39		14 59		16 36	16 36	17 46	18 49	7 43					11 39			17 46	
Furth i. Wald, Blätterberg	6 49		7 24		7 44	10 53	11 41		15 00		16 38	16 38	17 48	18 50	7 44					11 41			17 48	
Furth i. Wald, Kötzingerstraße	6 50		7 25		7 45	10 56	11 42		15 01		16 41	16 41	17 49	18 51	7 45					11 42			17 49	
Furth i. Wald, Bayplatz	6 52	7 15	7 27	7 38	7 46	10 58	11 43		15 02		16 42	16 42	17 50	18 52	7 47					11 43			17 50	
Furth i. Wald, Bahnhof	6 55	7 17	7 29	7 40	7 48	11 00	11 45		15 04		16 44	16 44	17 51	18 53	7 49					11 45			17 51	

**Ski Gültig vom 25.12.23 - 03.03.24**

S nur an Schultagen  
F in den Ferien und an schulfreien Tagen

Ski Gültig vom 25.12.23 - 03.03.24

WiSkI Wintersaison vom 01. November bis 14. Mai, jedoch nicht in der Skisaison (25.12. - 03.03.)

Anschluss ab Arber, Bergbahn nach Bodenmais mit Linie 6085 und aus Bayer. Eisenstein/ Zeleзна Ruda (CZ) mit Linie 6081 (nur bei Skibusbetrieb)  
An Heiligabend und Silvester Verkehr wie Samstag, wenn 24.12. oder 31.12 ein Sonntag ist, dann Verkehr wie Sonn- und Feiertag!

# Lam - Arrach - Hohenwarth - Eck - Arnbruck - Bodenmais (und zurück)

## Winterfahrplan

Kreiswerke Cham – Mobilitätszentrale - Bahnhofstraße 6, 93413 Cham, Telefon 09971/78-480, oepnv@lra.landkreis-cham.de

→	Mo-Fr				Sa/So/Feiertag							
	Fahrnummer	1	3	5	7	11	13	15	17	19	21	23
Fahrtnummer												
Verkehrsbeschränkungen												
Anmerkungen												
Lam, Bahnhof	ab					08:08					15:03	
Lam, Abzw. Bahnhof		08:09				08:09					15:04	
Lam, Postamt		08:10				08:10					15:05	
Lam, Marktplatz		08:11				08:11					15:06	
Engelshütt, Feuerwehrhaus		08:13				08:13					15:08	
Irlsaign		08:15				08:15					15:10	
Haibühl		08:18				08:18					15:13	
Arrach, Tourist-Info	I	09:14	14:09			I		10:10	12:05	14:09	I	
Simpering	I	09:16	14:11			I		10:12	12:07	14:11	I	
Hohenwarth, Campingplatz Abzw.	I	09:18	14:13			I		10:14	12:09	14:13	I	
Ferienpark Hohenbogen	I	09:20	14:15			I		10:16	12:11	14:15	I	
Abzw. Ottenzell		08:20	09:25	14:20		08:20		10:21	12:16	14:20	15:15	
Ottenzell	I	09:23	14:18			I		10:19	12:14	14:18	I	
Arrach, Bahnhof		08:22	09:27	14:22	16:24	08:22	09:42	10:23	12:18	14:22	15:17	16:24
Arrach, Sport Geiger		08:23	09:28	14:23	16:26	08:23	09:43	10:24	12:19	14:23	15:18	16:26
Eck		08:32	09:37	14:32	16:35	08:32	09:52	10:33	12:28	14:32	15:27	16:35
Arnbruck, Dorfplatz		08:43	09:46	14:41	16:46	08:43	10:01	10:42	12:37	14:41	15:36	16:46
Exenbach			09:48	14:43	16:48	08:48	10:03	10:44	12:39	14:43	15:38	16:48
Trautmannsmühle			09:50	14:45	16:50	08:50	10:05	10:46	12:41	14:45	15:40	16:50
Drachselsried, Dorfplatz			09:52	14:47	16:52	08:52	10:07	10:48	12:43	14:47	15:43	16:52
Unterrehberg			09:53	14:48	16:53	08:53	10:08	10:49	12:44	14:48	15:44	16:53
Frathau			09:54	14:49	16:54	08:54	10:09	10:50	12:45	14:49	15:45	16:54
Oberried, Kindergarten			I	14:50	16:56	I	I	I	12:46	14:50	15:46	16:56
Unterried, Gh. Köppl			I	14:51	16:57	I	I	I	12:47	14:51	15:47	16:57
Mais			09:59	14:55	17:00	08:59	10:13	10:54	12:51	14:55	15:51	17:00
Bodenmais, Mooshof			10:00	14:56	17:01	09:00	10:14	10:55	12:52	14:56	15:52	17:01
Bodenmais, Seniorenresidenz			10:01	14:57	17:02	09:01	10:15	10:56	12:53	14:57	15:55	17:02
Bodenmais, Joska Arkaden			10:02	14:58	17:03	09:02	10:16	10:57	12:54	14:58	15:56	17:03
Bodenmais, Rathaus	an		10:03	14:59	17:04	09:03	10:17	10:58	12:55	14:59	15:57	17:04

←	Mo-Fr					Sa/So/Feiertag							
	Fahrnummer	2	4	6	8	10	12	14	16	18	20	22	24
Fahrtnummer													
Verkehrsbeschränkungen													
Anmerkungen													
Bodenmais, Rathaus	ab		10:40		15:10	17:05	09:05	09:35	10:30	11:30	13:30	15:10	17:05
Bodenmais, Joska Arkaden			10:41		15:11	17:06	09:06	09:36	10:31	11:31	13:31	15:11	17:06
Bodenmais, Seniorenresidenz			10:42		15:12	17:07	09:07	09:37	10:32	11:32	13:32	15:12	17:07
Bodenmais, Mooshof			10:43		15:13	17:08	09:08	09:38	10:33	11:33	13:33	15:13	17:08
Mais			10:44		15:14	17:09	09:09	09:39	10:34	11:34	13:34	15:14	17:09
Frathau			10:48		15:18	17:13	09:13	09:43	10:38	11:38	13:38	15:18	17:13
Unterrehberg			10:49		15:19	17:14	09:14	09:44	10:39	11:39	13:39	15:19	17:14
Drachselsried, Dorfplatz			11:00		15:20	17:15	09:15	09:45	10:40	11:40	13:40	15:20	17:15
Trautmannsmühle			11:02		15:22	17:17	09:17	09:47	10:42	11:42	13:42	15:22	17:17
Exenbach			11:04		15:24	17:19	09:19	09:49	10:44	11:44	13:44	15:24	17:19
Arnbruck, Dorfplatz		08:55	11:06	13:50	15:26	17:21	09:21	09:51	10:46	11:46	13:46	15:26	17:21
Eck		09:04	11:15	13:59	15:35	17:30	09:30	10:00	10:55	11:55	13:55	15:35	17:30
Arrach, Sport Geiger		09:13	11:24	14:08	15:44	17:39	09:39	10:09	11:04	12:04	14:04	15:44	17:39
Arrach, Bahnhof	I	11:25	I	15:45	17:40	09:40	I	11:05	I	14:05	15:45	17:40	
Arrach, Tourist-Info	09:14	I	14:09	15:46	17:41		10:10	I	12:05	I	15:46	17:41	
Simpering	09:16	I	14:11	15:47	17:42		10:12	I	12:07	I	15:47	17:42	
Hohenwarth, Campingplatz Abzw.	09:18	I	14:13	15:49	17:44		10:14	I	12:09	I	15:49	17:44	
Ferienpark Hohenbogen	09:20	I	14:15	15:50	17:45		10:16	I	12:11	I	15:50	17:45	
Ottenzell	09:23	I	14:18	15:52	17:47		10:19	I	12:14	I	15:52	17:47	
Abzw. Ottenzell	09:25	11:27			17:48			11:07		14:07		17:48	
Haibühl		11:29			17:49			11:09		14:09		17:49	
Irlsaign		11:31			17:50			11:11		14:11		17:50	
Engelshütt, Feuerwehrhaus		11:33			17:52			11:13		14:13		17:52	
Lam, Marktplatz		11:34			17:53			11:14		14:14		17:53	
Lam, Postamt		11:35			17:54			11:15		14:15		17:54	
Lam, Abzw. Bahnhof		11:36			17:55			11:16		14:16		17:55	
Lam, Bahnhof	an	11:37			17:55			11:17		14:17		17:55	

◀ Bus hält nur zum Aussteigen

**Von 04.03.2024 bis 23.03.2024 kein Busverkehr.**

an werktäglichen Feiertagen Verkehr wie Sa/So (26.12.23; 01.01.24; 29.03.24; 01.04.24)

Trotz sorgfältiger Bearbeitung sind Fehler nicht auszuschließen. Die Fahrplanangaben sind daher ohne Gewähr. Änderungen bleiben vorbehalten.

An den Hst. Oberried, Kindergarten u. Unterried, Gh. Köppl Umstieg vom Zubringerbus Schareben/Riedlberg nach Bodenmais möglich. Achtung! Der Zubringerbus verkehrt nur bei entsprechender Witterung/Schneelage. Aktuelle Infos dazu immer unter: <https://www.zellertal-online.de>





# Skibus Zellertal Arnbruck-Drachselsried-Oberried-Unterried-Riedlberg-Schareben und zurück

Zellertal Reisen GmbH & Co KG, Schusterhöhe 28, 94256 Drachselsried, 09945/895, info@zellertal-reisen.de



Mo-Fr Fahrt	Mo-Fr 1	Mo-Fr 3	Mo-Fr 5	Mo-Fr 7
Arnbruck, Dorfplatz	09.46	11.20	13.33	14.55
Exenbach	09.48	11.22	13.35	14.56
Trautmannsmühle	09.50	11.24	13.37	14.58
Drachselsried, Dorfplatz	09.52	11.26	13.39	15.00
Blachendorf	09.56	11.30	13.43	15.04
Oberried, Kindergarten	09.59	11.33	13.45	15.06
Unterrried, Köppl	10.01	11.35	13.47	15.08
Oberried, Dorfplatz	10.06	11.39	13.48	15.09
Riedlberg	10.11	11.44	13.53	15.14
Schönbach	10.16	11.49	13.58	15.19
Schareben	10.26	11.59	14.08	15.29

Mo-Fr Fahrt	Mo-Fr 2	Mo-Fr 4	Mo-Fr 6	Mo-Fr 8
Schareben	10.26	12.00	14.15	16.25
Schönbach	10.36	12.10	14.25	16.35
Riedlberg	10.41	12.15	14.30	16.40
Oberried, Dorfplatz	10.46	12.20	14.35	16.45
Unterrried, Köppl	10.51	12.25	14.40	16.50
Oberried, Kindergarten	10.53	12.27	14.42*	16.52*
Blachendorf	10.55	12.29	14.45*	16.55*
Drachselsried, Dorfplatz	10.59	12.33	14.49*	16.59*
Trautmannsmühle	11.02	12.36	14.51*	17.01*
Exenbach	11.04	12.38	14.53*	17.03*
Arnbruck, Dorfplatz	11.06	12.40	14.55*	17.05*

## Legende

\* hält nur zum Ausstieg

Anschlüsse Richtung Bodenmais: Fahrt 4, 6, 8

Anschlüsse Richtung Arrach: Fahrt 1, 2, 6, 7, 8

## Tarifinformation:

Die Nutzung des Skibusses mit der GUTI-Gästekarte ist kostenlos. Einheimische der Skibusgemeinden mit Nachweis sind im Abschnitt Arnbruck-Oberried frei.

Für alle anderen Fahrgäste gilt die Preistafel. Weitere Informationen [www.zellertal-online.de](http://www.zellertal-online.de)

Sa-So Fahrt	Sa-So** 1	Sa-So** 3	Sa-So** 5	Sa-So** 7	Sa-So** 9
Arnbruck, Dorfplatz	09.00	10.04	11.30	14.04	
Exenbach	09.02	10.06	11.32	14.06	
Trautmannsmühle	09.04	10.08	11.36	14.08	
Drachselsried, Dorfplatz	09.06	10.10	11.38	14.10	
Blachendorf	09.09	10.13	11.41	14.13	
Oberried, Kindergarten	09.12	10.16	11.44	14.16	
Unterrried, Köppl	09.14	10.18	11.46	14.18	15.50
Oberried, Dorfplatz	09.19	10.23	11.51	14.23	15.55
Riedlberg	09.24	10.28	11.56	14.28	
Schönbach	09.29	10.33	12.01	14.33	16.00
Schareben	09.39	10.43	12.11	14.43	16.10

Sa-So Fahrt	Sa-So** 2	Sa-So** 4	Sa-So** 6	Sa-So** 8	Sa-So** 10
Schareben		10.45	12.15	15.15	16.25
Schönbach	L	10.55	12.25	15.25	16.35
Riedlberg	E	11.00	12.30	15.30	16.40
Oberried, Dorfplatz	E	11.05	12.35	15.35	16.45
Unterrried, Köppl	R	11.10	12.40	15.40	16.50
Oberried, Kindergarten	F	11.12	12.42	15.42	16.52*
Blachendorf	A	11.15	12.45	15.45	16.55*
Drachselsried, Dorfplatz	H	11.19	12.49	15.49	16.59*
Trautmannsmühle	R	11.21	12.51	15.51	17.02*
Exenbach	T	11.23	12.53	15.53	17.04*
Arnbruck, Dorfplatz		11.25	12.55	15.55	17.06*

## Legende

\* hält nur zum Ausstieg

Anschlüsse Richtung Bodenmais: Fahrt: 8,10

Anschlüsse Richtung Arrach: Fahrt 1,3,6,8

\*\* Feiertag wie Samstag/Sonntag



## Mit dem Bus RBO 6196 von Bad Kötzing nach Bodenmais



### 6196 Bad Kötzing - Arnbruck - Drachselsried - Bodenmais - Regen

	Mo-Fr			Samstag
Bad Kötzing, Bahnhof	10.15	13.25	17.20	11.00
Arnbruck, Dorfplatz	10.35	13.46	15.00	17.43
Drachselsried, Dorfplatz	10.40	13.51	15.05	17.47
Bodenmais, Joska Arkaden	10.54	14.05	15.15	18.02
Bodenmais, Rathaus/Bahnhof	11.12	14.11	15.15	18.04
Regen, Bahnhof	11.35	14.36	18.19	12.00

### 6196 Regen - Bodenmais - Drachselsried - Arnbruck - Bad Kötzing

	Mo-Fr	Samstag
Regen, Bahnhof	12.05	7.55
Bodenmais, Rathaus/Bahnhof	12.35	16.25
Bodenmais, Joska Arkaden	12.36	16.27
Drachselsried, Dorfplatz	12.50	16.40
Arnbruck, Dorfplatz	9.20	12.55
Bad Kötzing, Bahnhof	9.38	13.20

## Mit dem Zug RB 28 von Lam über Bad Kötzing mit Bus RBO 6188 nach Viechtach mit Skibus 58 weiter nach St. Engelmar



### Von Lam nach St. Engelmar

Hinfahrt: Mo-Fr (nicht an allgemeinen Feiertagen)		Rückfahrt:	
<b>Zug RB 28</b>			
Lam, Bahnhof ab	08.06	an 17.32	
Arrach, Bahnhof ab	08.11	an 17.28	
Bad Kötzing, Bahnhof an	08.30	ab 17.09	
<b>Weiterfahrt mit dem Bus (VLC 680/RBO 6188)</b>		<b>Weiterfahrt mit Zug RB 28</b>	
Bad Kötzing, Bahnhof ab	08.35	an 16.58	
Viechtach, Bahnhof/ZOB an	09.14	ab 16.37	
<b>Weiterfahrt mit dem Bus (58) *</b>		<b>Weiterfahrt mit Bus RBO 6188</b>	
Viechtach, Bahnhof/ZOB ab	10.30	an 14.12	16.12
St. Engelmar, Dorf an	11.00	ab 13.42	15.42
Maibrunn, WaldWipfelWeg an	11.07	ab 13.35	15.35

\* ab 01.01.24

#### AUSFLUGSTIPPS

- » **VIECHTACH:** Kristallmuseum, Nostalgiehaus, Kulturzentrum Altes Rathaus, Naturschutzgebiet Großer Pfahl
- » **ST. ENGLMAR:** Kletterwald, Bayerwald Xperium, Kurpark, Ski-gebiet (Pröller, Predigtstuhl)
- » **MAIBRUNN:** WaldWipfelWeg

## Mit der Waldbahn RB 38 von Viechtach bis Teisnach „Bayerisch Kanada“ entdecken



Die Waldbahn RB 38 schlängelt sich zwischen Viechtach und Teisnach entlang des Flusses „Schwarzer Regen“. Dieser Streckenabschnitt mit seiner wildromantischen Flusslandschaft, seinen Schluchtwäldern und Felsen wird zu Recht „Bayerisch Kanada“ genannt.

#### AUSFLUGSTIPPS

- » **Fahrt mit der Waldbahn** von Viechtach nach Teisnach und zurück
- » **Wanderung** von Teisnach nach Gumpenried
- » **Wanderung** von Viechtach bzw. Schnitzmühle nach Gumpenried mit Zugfahrt kombinieren

Die abgebildeten Fahrzeiten und Haltepunkte stellen nur einen Auszug aus dem Gesamtfahrplan der Waldbahn RB 38 dar. Original-Fahrpläne und Wandertipps in den Tourist-Infos erhältlich.

### RB 38 Gotteszell - Teisnach - Viechtach

	RB38 87066 Mo-Sa	RB38 87068 Mo-Sa	RB38 87070 Mo-Sa	RB38 87072 Mo-Sa	RB38 87074 Mo-Fr	RB38 87076 Sa, So	RB38 87078 Mo-Fr	RB38 87080 Mo-Fr	RB38 87082 Mo-Fr	RB38 87084 Mo-Fr
Teisnach	10:00	11:00	12:00	13:00	13:58	14:00	15:00	16:00	17:00	18:00
15 Gumpenried-Asbach	× 10:07	× 11:07	× 12:07	× 13:07	× 14:05	× 14:07	× 15:07	× 16:07	× 17:07	× 18:07
23 Schnitzmühle	× 10:18	× 11:18	× 12:18	× 13:18	× 14:16	× 14:18	× 15:18	× 16:18	× 17:18	× 18:18
25 Viechtach	10:20	11:20	12:20	13:20	14:19	14:21	15:20	16:20	17:20	18:20

### RB 38 Viechtach - Teisnach - Gotteszell

	RB38 87067 Mo-Sa	RB38 87069 Mo-Sa	RB38 87071 Mo-Sa	RB38 87073 Mo-Sa	RB38 87075 Mo-Fr	RB38 87077 Sa, So	RB38 87079 Mo-Fr	RB38 87081 Mo-Fr	RB38 87083 Mo-Fr	RB38 87085 Mo-Fr
Viechtach	8:38	9:36	10:36	11:36	12:36	13:26	13:36	14:36	15:36	16:36
Schnitzmühle	× 8:42	× 9:40	× 10:40	× 11:40	× 12:40	× 13:30	× 13:40	× 14:40	× 15:40	× 16:40
Gumpenried-Asbach	× 8:53	× 9:51	× 10:51	× 11:51	× 12:51	× 13:41	× 13:51	× 14:51	× 15:51	× 16:51
Teisnach	8:58	9:58	10:58	11:58	12:58	13:52	13:58	14:58	15:58	16:58



Hunde tragen Maulkorb im Zug!  
(gem. TBl §15)

#### WBA waldbahn, Züge führen 2. Klasse

- ♿ Zug führt einen für Rollstuhlfahrer geeigneten Wagen mit extra breiten Türen, Stellflächen für Rollstühle und behindertengerechtem WC
- ♿ Kleinkindabteil
- ♿ Zug mit Stellplätzen im Fahrradabteil, Fahrradmitnahme begrenzt möglich
- I Zug hält nicht an dieser Station
- O Zug verkehrt nicht täglich
- ⊖ Ankunft
- X Zug hält nur bei Bedarf

- 1 nicht an allg. Feiertagen
- 3 auch an allg. Feiertagen
- 4 täglich, nicht 24. Dez

Gültig vom  
10.12.2023 - 14.12.2024

waldbahn-Kundencenter  
Internet: www.waldbahn.de  
Hotline: 089 5488897-25

**Aussteigen:** Sobald die Stationsanzeige im Zug Ihre gewünschte Ausstiegs-Station anzeigt, drücken Sie bitte auf die Haltewunsch-Taste. Zur Bestätigung für Sie erscheint in der Stationsanzeige "Wagen hält".

**Einsteigen:** Stellen Sie sich bitte rechtzeitig zur planmäßigen Abfahrtszeit des Zuges so auf den Bahnsteig, dass unser Triebfahrzeugführer Sie sieht.



**6085 Skibus Bodenmais - Bretterschachten - Arber Bergbahn - Brennes**

**Fahrplan gültig vom 25.12.23 - 17.03.24**

Linie	Fahrnummer	täglich																														
		6085 059	6085 001	6085 031	6085 003	6085 033	6085 005	6085 035	6085 007	6085 037	6085 009	6085 039	6085 011	6085 041	6085 013	6085 043	6085 017	6085 045	6085 019	6085 049	6085 021	6085 051	6085 023	6085 053	6085 025	6085 055	6085 027	6085 057	6085 029			
Waldbahn aus Zwiessel	an	8:22	8:22		9:22	9:22			10:22	10:22			11:22	11:22					13:23	13:23			14:22	14:22			15:22	15:22				
Bodenmais, Rathaus	ab	8:30	9:00	9:15	9:30	9:45	10:00	10:15	10:30	10:45	11:00	11:15	11:30	11:45	12:00	12:15			13:00	13:15	13:30	13:45	14:00	14:15	14:30	14:45	15:00	15:15	15:30	15:45	16:00	
Bodenmais, JOSKA Arkaden		8:31	9:01	9:16	9:31	9:46	10:01	10:16	10:31	10:46	11:01	11:16	11:31	11:46	12:01	12:16			13:01	13:16	13:31	13:46	14:01	14:16	14:31	14:46	15:01	15:16	15:31	15:46	16:01	
Bodenmais, Teisnacher Straße		8:32	9:02	9:17	9:32	9:47	10:02	10:17	10:32	10:47	11:02	11:17	11:32	11:47	12:02	12:17			13:02	13:17	13:32	13:47	14:02	14:17	14:32	14:47	15:02	15:17	15:32	15:47	16:02	
Bodenmais, Ev.Kirche Am Lehen		8:33	9:03	9:18	9:33	9:48	10:03	10:18	10:33	10:48	11:03	11:18	11:33	11:48	12:03	12:18			13:03	13:18	13:33	13:48	14:03	14:18	14:33	14:48	15:03	15:18	15:33	15:48	16:03	
Bodenmais, Regener Straße *		8:35		9:20		9:50		10:20		10:50		11:20		11:50		12:20				13:20		13:50		14:20		14:50		15:20		15:50		
Bodenmais, Camping Resort *		8:37		9:22		9:52		10:22		10:52		11:22		11:52		12:22				13:22		13:52		14:22		14:52		15:22		15:52		
Bodenmais, Hüttenparkplatz			9:04		9:34		10:04		10:34		11:04		11:34		12:04					13:04		13:34		14:04		14:34		15:04		15:34		16:04
Bodenmais, Gasthaus Arbersee			9:05		9:35		10:05		10:35		11:05		11:35		12:05					13:05		13:35		14:05		14:35		15:05		15:35		16:05
Bodenmais, Cafe Winklstüberl			9:06		9:36		10:06		10:36		11:06		11:36		12:06					13:06		13:36		14:06		14:36		15:06		15:36		16:06
Silberberg Sesselbahn, Talstation		8:40	9:10	9:25	9:40	9:55	10:10	10:25	10:40	10:55	11:10	11:25	11:40	11:55	12:10	12:25			13:10	13:25	13:40	13:55	14:10	14:25	14:40	14:55	15:10	15:25	15:40	15:55	16:10	
Schöneebene		8:43	9:13	9:28	9:43	9:58	10:13	10:28	10:43	10:58	11:13	11:28	11:43	11:58	12:13	12:28			13:13	13:28	13:43	13:58	14:13	14:28	14:43	14:58	15:13	15:28	15:43	15:58	16:13	
Hochstraße, Abzweig Rodelbahn		8:46	9:16	9:31	9:46	10:01	10:16	10:31	10:46	11:01	11:16	11:31	11:46	12:01	12:16	12:31			13:16	13:31	13:46	14:01	14:16	14:31	14:46	15:01	15:16	15:31	15:46	16:01	16:16	
Bretterschachten, Langlaufzentrum	an	8:49	9:19	9:34	9:49	10:04	10:19	10:34	10:49	11:04	11:19	11:34	11:49	12:04	12:19	12:34			13:19	13:34	13:49	14:04	14:19	14:34	14:49	15:04	15:19	15:34	15:49	16:04	16:19	
Bretterschachten, Langlaufzentrum	ab	8:51	9:21		9:51		10:21		10:51		11:21		11:51		12:21				13:21		13:51		14:21		14:51		15:21		15:51		16:21	
Arbersee		8:55	9:25		9:55		10:25		10:55		11:25		11:55		12:25				13:25		13:55		14:25		14:55		15:25		15:55		16:25	
Arber Bergbahn, Talstation	an	8:59	9:29		9:59		10:29		10:59		11:29		11:59		12:29				13:29		13:59		14:29		14:59		15:29		15:59		16:29	
Bus nach Bayer.Eisenstein	ab	9:25								11:25					12:40				14:25							16:25						
Bus nach Lam	ab						10:36								12:32	**							14:36	**								
Arber Bergbahn, Talstation	ab	9:01	9:31		10:01		10:31		11:01		11:31		12:01		12:31				13:31		14:01		14:31		15:01		15:31		16:01		16:31	
Thurnhoffilt	ab	9:02	9:32		10:02		10:32		11:02		11:32		12:02		12:32				13:32		14:02		14:32		15:02		15:32		16:02		16:32	
Brennes Sporthotel	an	9:03	9:33		10:03		10:33		11:03		11:33		12:03		12:33				13:33		14:03		14:33		15:03		15:33		16:03		16:33	

Umsteigemöglichkeit  
 \*Um von den Haltestellen 'Regener Straße' und 'Camping Resort' zum Arbersee, Arber Bergbahn Talstation, Thurnhoffilt, Brennes Sporthotel zu kommen **nutzen Sie bitte die Rote Fahrt** bis Bretterschachten um dort auf die Schwarze Fahrt umzusteigen.

**6085 Skibus Brennes -Arber Bergbahn - Bretterschachten - Bodenmais**

**Fahrplan gültig vom 25.12.23 - 17.03.24**

Linie	Fahrnummer	täglich																												
		6085 060	6085 002	6085 032	6085 004	6085 034	6085 006	6085 036	6085 008	6085 038	6085 010	6085 012	6085 042	6085 014	6085 044	6085 016	6085 046	6085 018	6085 048	6085 020	6085 050	6085 022	6085 052	6085 024	6085 054	6085 026	6085 056	6085 028	6085 058	6085 030
Brennes Sporthotel	ab	9:03	9:33		10:03		10:33		11:03		11:33	12:03	12:33					13:33		14:03		14:33		15:03		15:33		16:03		16:33
Thurnhoffilt	ab	9:04	9:34		10:04		10:34		11:04		11:34	12:04	12:34					13:34		14:04		14:34		15:04		15:34		16:04		16:34
Arber Bergbahn, Talstation	an	9:05	9:35		10:05		10:35		11:05		11:35	12:05	12:35					13:35		14:05		14:35		15:05		15:35		16:05		16:35
Bus aus Bayer.Eisenstein	an	9:06					10:34						12:34					13:17					14:17		14:34					16:34
Bus aus Lam	an	9:24									11:34	**						13:34	**				14:21							
Arber Bergbahn, Talstation	ab	9:07	9:37		10:07		10:37		11:07		11:37	12:07	12:37					13:37		14:07		14:37		15:07		15:37		16:07		16:37
Arbersee		9:13	9:43		10:13		10:43		11:13		11:43	12:13	12:43					13:43		14:13		14:43		15:13		15:43		16:13		16:43
Bretterschachten, Langlaufzentrum	an	9:17	9:47		10:17		10:47		11:17		11:47	12:17	12:47					13:47		14:17		14:47		15:17		15:47		16:17		16:47
Bretterschachten, Langlaufzentrum	ab	9:19	9:49	10:04	10:19	10:34	10:49	11:04	11:19	11:34	11:49	12:19	12:34	12:49	13:04	13:19	13:34	13:49	14:04	14:19	14:34	14:49	15:04	15:19	15:34	15:49	16:04	16:19	16:34	16:49
Hochstraße, Abzweig Rodelbahn		9:22	9:52	10:07	10:22	10:37	10:52	11:07	11:22	11:37	11:52	12:22	12:37	12:52	13:07	13:22	13:37	13:52	14:07	14:22	14:37	14:52	15:07	15:22	15:37	15:52	16:07	16:22	16:37	16:52
Schöneebene		9:23	9:53	10:08	10:23	10:38	10:53	11:08	11:23	11:38	11:53	12:23	12:38	12:53	13:08	13:23	13:38	13:53	14:08	14:23	14:38	14:53	15:08	15:23	15:38	15:53	16:08	16:23	16:38	16:53
Silberberg Sesselbahn, Talstation		9:26	9:56	10:11	10:26	10:41	10:56	11:11	11:26	11:41	11:56	12:26	12:41	12:56	13:11	13:26	13:41	13:56	14:11	14:26	14:41	14:56	15:11	15:26	15:41	15:56	16:11	16:26	16:41	16:56
Bodenmais, Hotel Waldeck		9:27			10:27		10:57		11:27		11:57	12:27	12:57		13:27		13:57		14:27		14:57		15:27		15:57		16:27		16:57	
Bodenmais, Gasthaus Arbersee		9:28			10:28		10:58		11:28		11:58	12:28	12:58		13:28		13:58		14:28		14:58		15:28		15:58		16:28		16:58	
Bodenmais, Camping Resort				10:15		10:45		11:15		11:45		12:15		13:15		13:45		14:15		14:45		15:15		15:45		16:15		16:45		
Bodenmais, Regener Straße				10:19		10:49		11:19		11:49		12:49		13:19		13:49		14:19		14:49		15:19		15:49		16:19		16:49		
Bodenmais, Rathaus	an	9:30	10:00	10:24	10:30	10:54	11:00	11:24	11:30	11:54	12:00	12:30	12:54	13:00	13:24	13:30	13:54	14:00	14:24	14:30	14:54	15:00	15:24	15:30	15:54	16:00	16:24	16:30	16:54	17:00
Waldbahn nach Zwiessel	ab		10:29	10:29			11:29	11:29			12:29	12:29		13:29	13:29			14:29	14:29			15:29	15:29			16:29	16:29			17:29




Umsteigemöglichkeit  
 \*Um von den Haltestellen 'Regener Straße' und 'Camping Resort' zum Arbersee, Arber Bergbahn Talstation, Thurnhoffilt, Brennes Sporthotel zu kommen nutzen Sie bitte die Rote Fahrt bis Bretterschachten um dort auf die Schwarze Fahrt umzusteigen.

**\*\* = Anschluss nur vom  
25.12.2023 – 03.03.2024**

## 6085 Skibus Bodenmais - Bretterschachten - Arber (Nebensaison)

Fahrplan gültig vom 18.03.24 - 31.03.24

**t ä g l i c h**

Fahrtnummer		101	105	109	113	121	125	129
 Waldbahn aus Zwiesel	 an	8:22	9:22	10:22	11:22	13:23	14:22	15:22
Bodenmais, Rathaus	ab	9:00	10:00	11:00	12:00	14:00	15:00	16:00
Bodenmais, JOSKA Arkaden		9:01	10:01	11:01	12:01	14:01	15:01	16:01
Bodenmais, Teisnacher Straße		9:02	10:02	11:02	12:02	14:02	15:02	16:02
Bodenmais, Ev.Kirche Am Lehen		9:03	10:03	11:03	12:03	14:03	15:03	16:03
Bodenmais, Hüttenparkplatz		9:04	10:04	11:04	12:04	14:04	15:04	16:04
Bodenmais, Gasthaus Arbersee		9:05	10:05	11:05	12:05	14:05	15:05	16:05
Bodenmais, Cafe Winklstüberl		9:06	10:06	11:06	12:06	14:06	15:06	16:06
Silberberg Sesselbahn, Talstation		9:10	10:10	11:10	12:10	14:10	15:10	16:10
Schönebene		9:13	10:13	11:13	12:13	14:13	15:13	16:13
Hochstraße, Abzweig Rodelbahn		9:16	10:16	11:16	12:16	14:16	15:16	16:16
Bretterschachten, Langlaufzentrum	an	9:19	10:19	11:19	12:19	14:19	15:19	16:19
Bretterschachten, Langlaufzentrum	ab	9:21	10:21	11:21	12:21	14:21	15:21	16:21
Arbersee		9:25	10:25	11:25	12:25	14:25	15:25	16:25
Arber Bergbahn, Talstation	an	9:29	10:29	11:29	12:29	14:29	15:29	16:29
 Bus nach Lam	ab		*10:36					*16:36





 Umsteigemöglichkeit

\* Anschluss-Bus verkehrt nur Mo-Fr+So

## 6085 Skibus Arber - Bretterschachten - Bodenmais (Nebensaison)

Fahrplan gültig vom 18.03.24 - 31.03.24

**t ä g l i c h**

Fahrtnummer		102	106	110	114	122	126	130
 Bus aus Bayer. Eisenstein	an		10:34			14:17		16:34
 Bus aus Lam	an	*09:24				*14:21		
Arber Bergbahn, Talstation	ab	9:37	10:37	11:37	12:37	14:37	15:37	16:37
Arbersee		9:43	10:43	11:43	12:43	14:43	15:43	16:43
Bretterschachten, Langlaufzentrum	an	9:47	10:47	11:47	12:47	14:47	15:47	16:47
Bretterschachten, Langlaufzentrum	ab	9:49	10:49	11:49	12:49	14:49	15:49	16:49
Hochstraße, Abzweig Rodelbahn		9:52	10:52	11:52	12:52	14:52	15:52	16:52
Schönebene		9:53	10:53	11:53	12:53	14:53	15:53	16:53
Silberberg Sesselbahn, Talstation		9:56	10:56	11:56	12:56	14:56	15:56	16:56
Bodenmais, Hotel Waldeck		9:57	10:57	11:57	12:57	14:57	15:57	16:57
Bodenmais, Gasthaus Arbersee		9:58	10:58	11:58	12:58	14:58	15:58	16:58
Bodenmais, Rathaus	an	10:00	11:00	12:00	13:00	15:00	16:00	17:00
 Waldbahn nach Zwiesel	 ab	10:29	11:29	12:29	13:29	15:29	16:29	17:29

 Umsteigemöglichkeit

\* Anschluss-Bus verkehrt nur Mo-Fr+So



RBO

## Zwischensaison

RBO Regionalbus Ostbayern GmbH • Niederlassung Süd • Aussenstelle Regen • Gewerbestraße 5 • 94209 Regen • 09921/ 5968



### 6198 Bodenmais - Arbersee - Arber Bergbahn und zurück

Busse verkehren Mo - Fr sowie Sonn- und Feiertag in der Zeit vom 01. April 2024 bis 12. Mai 2024

		6198 203 *							6198 211 *
<b>Waldbahn aus Zwiesel RB37</b>	an	9:22							15:22
<b>Bodenmais, Rathaus</b>	ab	10:04							16:08
<b>Bodenmais, Cafe Winkelstüberl</b>		10:07							16:11
<b>Silberberg Sesselbahn, Talstation</b>		10:09							16:13
<b>Schönebene</b>		10:12							16:16
<b>Hochstraße, Abzw.</b>		10:15							16:19
<b>Bretterschachten, Langlaufzentrum</b>		10:19							16:23
<b>Arbersee</b>		10:24							16:28
<b>Arber Bergbahn Talstation</b>	an	10:29							16:33
<b>Anschlussverbindung</b>									
<i>Linie 6081 nach Bay.Eisenstein</i>	ab	10:36							
<i>Linie 590 nach Lam, Lohberg</i>	ab	10:36							16:36

		6198 202 *							6198 210 *
<b>Anschlussverbindung</b>									
<i>Linie 590 aus Lam, Lohberg</i>	an	9:24							14:21
<i>Linie 6081 aus Bay.Eisenstein</i>	an								
<b>Arber Bergbahn, Talstation</b>	ab	9:25							14:23
<b>Arbersee</b>		9:30							14:28
<b>Bretterschachten, Langlaufzentrum</b>		9:35							14:33
<b>Hochstraße, Abzw.</b>		9:39							14:37
<b>Schönebene</b>		9:42							14:40
<b>Silberberg Sesselbahn, Talstation</b>		9:45							14:43
<b>Bodenmais, Hotel Waldeck</b>		9:47							14:45
<b>Bodenmais, Rathaus</b>	an	9:50							14:48
<b>Waldbahn nach Zwiesel RB37</b>	ab	10:29							15:29
© RBO GmbH • Internet: <a href="http://www.rbo.de">www.rbo.de</a> • e-mail: <a href="mailto:RBO.Regen@deutschebahn.com">RBO.Regen@deutschebahn.com</a>									
<a href="http://www.bayerwald-ticket.com">www.bayerwald-ticket.com</a>									



**Hinweis:** Außerhalb der Zwischensaison  
erweitertes Fahrplanangebot mit Linie 6198



\* = Bus verkehrt generell Montag bis  
Freitag sowie an Sonn- und Feiertagen



RBO

**6081 Bayer.Eisenstein - Arber Bergbahn und zurück**

		050	052	054	056	058	062	
		täglich						
Bay. Eisenstein, Tankstelle/Bahnhofstraße	ab	8:47	10:13	12:13	-	14:13	16:13	
Waldbahn aus Plattling RB35	an	8:12	10:12	12:12	13:12	14:12	16:12	
<b>Bayer.Eisenstein, Bahnhof</b>	<b>ab</b>	<b>8:50</b>	<b>10:17</b>	<b>12:17</b>	<b>13:00</b>	<b>14:17</b>	<b>16:17</b>	
Bayer.Eisenstein, Local-Bahn-Museum		8:51	10:18	12:18	13:01	14:18	16:18	
Bayer.Eisenstein, P-Grenzübergang		8:52	10:19	12:19	13:02	14:19	16:19	
Bayer.Eisenstein, Bayer. Häusl		8:55	10:22	12:22	13:05	14:22	16:22	
Bayer.Eisenstein, Neuhütte		8:56	10:24	12:24	13:07	14:24	16:24	
Brennes Sporthotel		9:04	10:32	12:32	13:15	14:32	16:32	
Thurnhoflift, Hast.		9:05	10:33	12:33	13:16	14:33	16:33	
<b>Arber Bergbahn, Talstation</b>	<b>an</b>	<b>9:06</b>	<b>10:34</b>	<b>12:34</b>	<b>13:17</b>	<b>14:34</b>	<b>16:34</b>	
Anschlussverbindungen								
	Linie 6085 nach Bodenmais	ab	09:37	10:37	12:37	13:37	14:37	16:37
	Linie 590 nach Lam, Lohberg	ab		10:36	12:32**		14:36**	16:36

		051	053	055	057	059	061	
		täglich						
Anschlussverbindungen								
	Linie 6085 aus Bodenmais	an		10:59	12:29		13:59	15:59
	Linie 590 aus Lam, Lohberg	an	9:24				14:21	
<b>Arber Bergbahn Talstation</b>	<b>ab</b>	<b>9:25</b>	<b>11:25</b>	<b>12:40</b>	<b>13:25</b>	<b>14:25</b>	<b>16:25</b>	
Thurnhoflift, Hast.		9:26	11:26	12:41	13:26	14:26	16:26	
Brennes Sporthotel		9:27	11:27	12:42	13:27	14:27	16:27	
Bayer.Eisenstein, Neuhütte		9:33	11:33	12:48	13:33	14:33	16:33	
Bayer.Eisenstein, Bayer. Häusl		9:35	11:35	12:50	13:35	14:35	16:35	
Bayer.Eisenstein, P-Grenzübergang		9:37	11:37	12:52	13:37	14:37	16:37	
Bayer.Eisenstein, Tankstelle/Bahnhofstraße		9:38	11:38	12:53	13:38	14:38	16:38	
Bayer.Eisenstein, Local-Bahn-Museum		9:39	11:39	12:54	13:39	14:39	16:39	
<b>Bayer.Eisenstein, Bahnhof</b>	<b>an</b>	<b>9:40</b>	<b>11:40</b>	<b>12:55</b>	<b>13:40</b>	<b>14:40</b>	<b>16:40</b>	
Waldbahn nach Plattling RB35	ab	9:44	11:42	13:42	13:42	14:42	16:40	

© RBO GmbH • Internet: [www.dbregiobus-bayern.de](http://www.dbregiobus-bayern.de) • e-mail: [RBO.Regen@deutschebahn.com](mailto:RBO.Regen@deutschebahn.com)[www.bayerwald-ticket.com](http://www.bayerwald-ticket.com)\*\* = Anschluss nur vom  
25.12.2023 – 03.03.2024Anschlussverbindung ab Bayerisch Eisenstein nach Ludwigsthal  
(Haus zur Wildnis) und Zwiesel und zurück mit der Waldbahn RB 35.  
Fahrplan in der Tourist-Info erhältlich.



RBO Regionalbus Ostbayern GmbH • Niederlassung Süd • Aussenstelle Regen • Gewerbestraße 5 • 94209 Regen • 09921/ 5968



## 6081 Bayer.Eisenstein - Arber Bergbahn und zurück



RBO

		täglich		
<i>Waldbahn aus Plattling RB35</i>	<i>an</i>	<i>10:13</i>		<i>16:13</i>
Bayer.Eisenstein, Bahnhof	ab	10:16	14:00	16:17
Bayer.Eisenstein, Local-Bahn-Museum		10:18	14:01	16:18
Bayer.Eisenstein, P-Grenzübergang		10:19	14:02	16:19
Bayer.Eisenstein, Bayer. Häusl		10:22	14:05	16:22
Bayer.Eisenstein, Neuhütte		10:24	14:07	16:24
Brennes Sporthotel		10:32	14:15	16:32
Thurnhoflift, Hast.		10:33	14:16	16:33
Arber Bergbahn, Talstation	an	10:34	14:17	16:34
<b>Anschlussverbindungen*</b>				
Linie 590 nach Lam, Lohberg	ab	10:36		16:36

		täglich		
<b>Anschlussverbindungen*</b>		<i>9:24</i>		<i>14:21</i>
Linie 590 aus Lam, Lohberg	<i>an</i>			
Arber Bergbahn Talstation	ab	9:25	10:36	14:25
Thurnhoflift, Hast.		9:26	10:37	14:26
Brennes Sporthotel		9:27	10:38	14:27
Bayer.Eisenstein, Neuhütte		9:33	10:44	14:33
Bayer.Eisenstein, Bayer. Häusl		9:35	10:46	14:35
Bayer.Eisenstein, P-Grenzübergang		9:37	10:48	14:37
Bayer.Eisenstein, Tankstelle/Bahnhofstraße		9:38	10:49	14:38
Bayer.Eisenstein, Local-Bahn-Museum		9:39	10:50	14:39
Bayer.Eisenstein, Bahnhof	an	9:40	10:51	14:40
<i>Waldbahn nach Plattling RB35</i>	<i>ab</i>	<i>9:44</i>	<i>11:42</i>	<i>14:42</i>

© RBO GmbH • Internet: [www.dbregiobus-bayern.de](http://www.dbregiobus-bayern.de) • e-mail: [RBO.Regen@deutschebahn.com](mailto:RBO.Regen@deutschebahn.com)

\* = Anschluss Linie 590 Montag bis Freitag sowie an Sonn- und Feiertagen

[www.bayerwald-ticket.com](http://www.bayerwald-ticket.com)

Anschlussverbindung ab Bayerisch Eisenstein nach Ludwigsthal (Haus zur Wildnis) und Zwiesel und zurück mit der Waldbahn RB 35. Fahrplan in der Tourist-Info erhältlich.

RBO Regionalbus Ostbayern GmbH • Niederlassung Süd • Aussenstelle Regen • Gewerbestraße 5 • 94209 Regen • 09921/ 5968



## 6081 Bayer.Eisenstein - Arber Bergbahn und zurück



RBO

	Minuten	002	014	004	006	020	008	010	012
		täglich							
Bay. Eisenstein, Tankstelle/Bahnhofstraße	ab	8:47	10:13	12:13	-	14:13	-	16:13	-
Waldbahn aus Plattling RB35	an	8:13	10:13	12:13		14:13		16:13	
<b>Bayer.Eisenstein, Bahnhof</b>	<b>ab</b>	<b>8:50</b>	<b>10:17</b>	<b>12:17</b>	<b>13:00</b>	<b>14:17</b>	<b>15:00</b>	<b>16:17</b>	<b>17:00</b>
Bayer.Eisenstein, Ortsmitte		8:51	10:18	12:18	13:01	14:18	15:01	16:18	17:01
Bayer.Eisenstein, P-Grenzübergang		8:52	10:19	12:19	13:02	14:19	15:02	16:19	17:02
Bayer.Eisenstein, Bayer. Häusl		8:55	10:22	12:22	13:05	14:22	15:05	16:22	17:05
Bayer.Eisenstein, Neuhütte		8:56	10:24	12:24	13:07	14:24	15:07	16:24	17:07
Brennes Sporthotel		9:04	10:32	12:32	13:15	14:32	15:15	16:32	17:15
Thurnhoftlift, Hast.		9:05	10:33	12:33	13:16	14:33	15:16	16:33	17:16
<b>Arber Bergbahn, Talstation</b>	<b>an</b>	<b>9:06</b>	<b>10:34</b>	<b>12:34</b>	<b>13:17</b>	<b>14:34</b>	<b>15:17</b>	<b>16:34</b>	<b>17:17</b>
Anschlussverbindungen									
Linie 6198 nach Bodenmais	ab	9:36	10:36		13:36		15:36	16:36	17:36
Linie 590 nach Lam, Lohberg	ab	9:36	11:36			14:35	15:36	16:36	

	Minuten	001	003	013	005	007	017	009	011
		täglich							
Anschlussverbindungen									
Linie 6198 aus Bodenmais	an	9:22	10:33		13:33		15:33	16:33	17:33
Linie 590 aus Lam, Lohberg	an	09:24 *	11:28 *			14:20	15:36	16:36 *	
<b>Arber Bergbahn Talstation</b>	<b>ab</b>	<b>9:25</b>	<b>11:25</b>	<b>12:40</b>	<b>13:25</b>	<b>14:35</b>	<b>15:25</b>	<b>16:36</b>	<b>17:25</b>
Thurnhoftlift, Hast.		9:26	11:26	12:41	13:26	14:36	15:26	16:37	17:26
Brennes Sporthotel		9:27	11:27	12:42	13:27	14:37	15:27	16:38	17:27
Bayer.Eisenstein, Neuhütte		9:33	11:33	12:48	13:33	14:43	15:33	16:44	17:33
Bayer.Eisenstein, Bayer. Häusl		9:35	11:35	12:50	13:35	14:45	15:35	16:46	17:35
Bayer.Eisenstein, P-Grenzübergang		9:37	11:37	12:52	13:37	14:47	15:37	16:48	17:37
Bayer.Eisenstein, Tankstelle/Bahnhofstraße		9:38	11:38	12:53	13:38	14:48	15:38	16:49	17:38
Bayer.Eisenstein, Local-Bahn-Museum		9:39	11:39	12:54	13:39	14:49	15:39	16:50	17:39
<b>Bayer.Eisenstein, Bahnhof</b>	<b>an</b>	<b>9:40</b>	<b>11:40</b>	<b>12:55</b>	<b>13:40</b>	<b>14:50</b>	<b>15:40</b>	<b>16:51</b>	<b>17:40</b>
Waldbahn nach Plattling RB35	ab	9:44	11:44	13:44	13:44	15:44	16:44	17:44	17:44

© RBO GmbH • Internet: [www.dbregiobus-bayern.de](http://www.dbregiobus-bayern.de) • e-mail: [RBO.Regen@deutschebahn.com](mailto:RBO.Regen@deutschebahn.com)

[www.bayerwald-ticket.com](http://www.bayerwald-ticket.com)

\* = Umstieg bei Haltestelle Brennes, Sporthotel

Anschlussverbindung ab Bayerisch Eisenstein nach Ludwigsthal (Haus zur Wildnis) und Zwiesel und zurück mit der Waldbahn RB 35. Fahrplan in der Tourist-Info erhältlich.

# Das Lamer Winkel Team wünscht Ihnen schöne Urlaubstage!

**Ausflugstipps, Touren, Gastronomie und vieles mehr...**

Ihr Mobiler Urlaubsservice  
Naturpark Oberer Bayerischer Wald



Alle Urlaubsinformationen auf Ihrem Smartphone  
QR-Code scannen und schon geht's los!

## **Tourist-Info Lam**

Marktplatz 1 · 93462 Lam

Tel. +49 (0) 99 43 - 777

Mail: [tourist@lam.de](mailto:tourist@lam.de)

## **Tourist-Info Arrach**

Lamer Straße 78 · 93474 Arrach

Tel. +49 (0) 9943 - 1035

Mail: [tourist@arrach.de](mailto:tourist@arrach.de)

## **Tourist-Info Lohberg**

Rathausweg 1a · 93470 Lohberg

Telefon: +49 (0) 9943 - 9413 13

Mail: [tourist@lohberg.de](mailto:tourist@lohberg.de)

[www.lamer-winkel.bayern](http://www.lamer-winkel.bayern)